

**KLUTERT  
WELT  
ennepetal**



**AG-  
WANDERN**



## WILLKOMMEN!

Hallo liebe Wanderfreundin, hallo lieber Wanderfreund,

hier ist die dritte Ausgabe des Newsletters der AG-Wandern! Wir nehmen Dich mit auf die schönsten Wege rund um unsere Stadt - mit Tipps, Touren und Inspirationen für Deine nächste Auszeit in der Natur!



## Inhaltsverzeichnis

Rückblick Neujahreswanderung .....	2
🌱 🌸 🌺 Einladung zur Wanderung im Februar 🌺 🌸 🌱 .....	3
Überblick unser bisher geplanten Aktivitäten 2026 .....	4
Hinweise zu den Ennepetaler Wanderwegen .....	5
Neue Rubrik: Unsere Wanderwege in Ennepetal – Fuchs 1.....	6
Community-Ecke .....	7

## Rückblick Neujahreswanderung

Manche Tage bleiben einfach im Herzen – unser Wanderevent am 18. Januar 2026 in Ennepetal war genauso ein Tag. Schon beim Start wurden wir von einem überwältigenden Anblick überrascht: 47 Teilnehmende waren gekommen, um gemeinsam mit uns zu wandern.



Besonders schön war die liebevoll vorbereitete Pausen-Überraschung mit heißen Getränken und Plätzchen. Sie sorgte nicht nur für wohlige Wärme, sondern auch für strahlende Gesichter.

Wir bedanken uns für die großzügige Spende, die im Rahmen der Wanderung zusammengekommen ist.

## 🌱 🌸 🌺 Einladung zur Wanderung im Februar<sup>1</sup> 🌸 🌸 🌱

Der Februar lädt dazu ein, frische Luft zu tanken, die ersten Zeichen des nahenden Frühlings zu entdecken und gemeinsam aktiv zu sein. 🌻 🌿

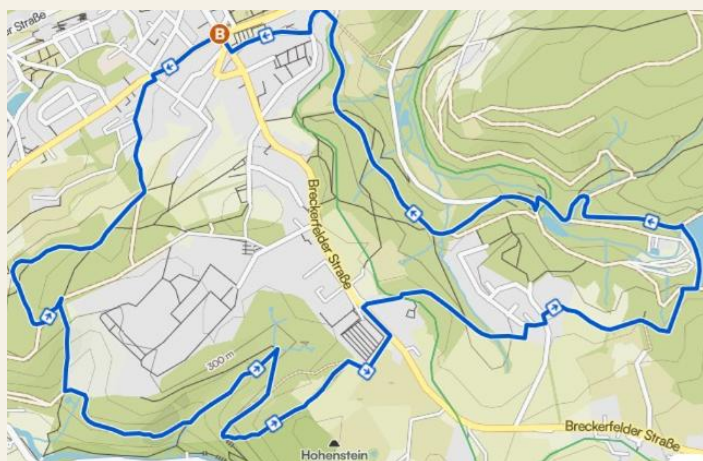
Deshalb laden wir Euch am **Sonntag, den 22.02.2026**, herzlich zu einer gemeinsamen Tour auf den Fuchs 6 in Voerde ein.

**Start & Ziel:** Aldi-Parkplatz Voerde, Hagener Str. 2, 58256 Ennepetal

**Startzeit:** 10:00 Uhr

**Streckenlänge:** ca. 9,1 km

Unsere Route führt uns überwiegend über den neuen „Fuchs 6“-Weg, der Weg ist gut ausgebaut und bietet sanfte Steigungen, idyllische Aussichten sowie eine harmonische Mischung aus wunderschönen Landschaften, Industriegeschichte und Natur.



Wanderweg Fuchs 6 mit Hasper Talsperre

Bleibt auf dem Weg – wir freuen uns auf Euch!

### Anmeldung:

Bitte meldet euch vorher an unter: [info@ag-wandern.de](mailto:info@ag-wandern.de).

Wir freuen uns auf eine schöne Tour mit euch! ☀️



*die Tour bei Komoot*

<sup>1</sup> Die Teilnahme erfolgt auf eigene Verantwortung und unentgeltlich. Über eine kleine Aufmerksamkeit würden wir uns freuen.

## Überblick unser bisher geplanten Aktivitäten 2026

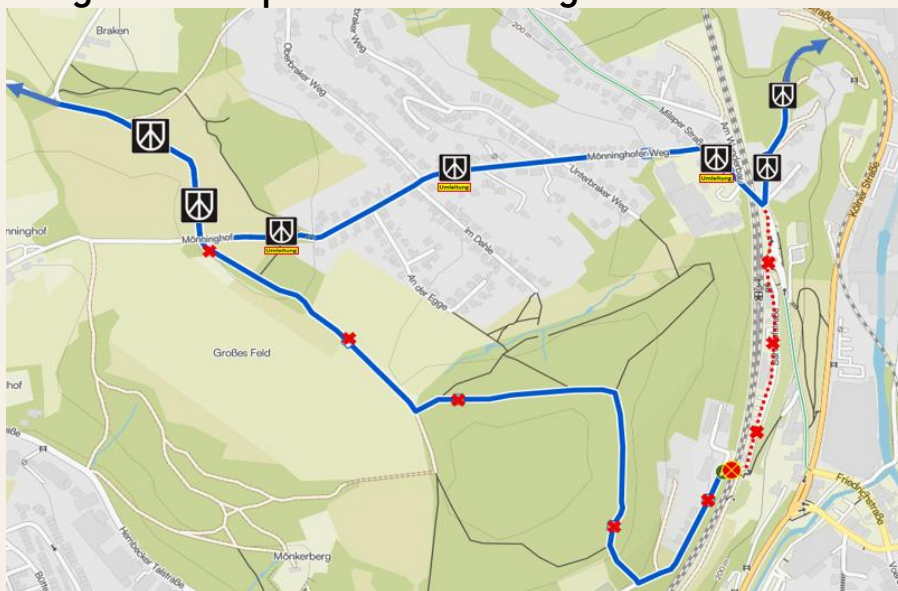
- 02/2026 Hasper Talsperre und Fuchs 6/8
- 28.03.26 Wanderung zur Osterwoche bei Baumeister/Delle-  
Von Breckerfeld nach Ennepetal. Details folgen
- 04/2026 1. Etappe Ennepe-Steig. Rundweg in Halver. Details folgen
- 04/2026 Aktion saubere Landschaft, in Ennepetal. Details folgen
- 09.05.26 2.+ 3. Etappe Ennepe-Steig. Ab Halver bis zum  
Bauernmarkt / Meilerwoche im Hülsenbecker Tal. Details folgen
- = 17.05.26 Infostand bei Ennepetal auf Rollen & Rädern. Details folgen
- Juni Rundwanderung anlässlich 240 Jahre Hof Uebing. Details folgen
- 13.09.2026 Tag des Denkmals. Details folgen
- 19./20.09.2026 Ennepetal MITTENDRINN. Details folgen
- 28.11.26. Zum Adventmarkt in Rüggeberg. Details folgen

### **Zusätzliche Veranstaltungshinweise**

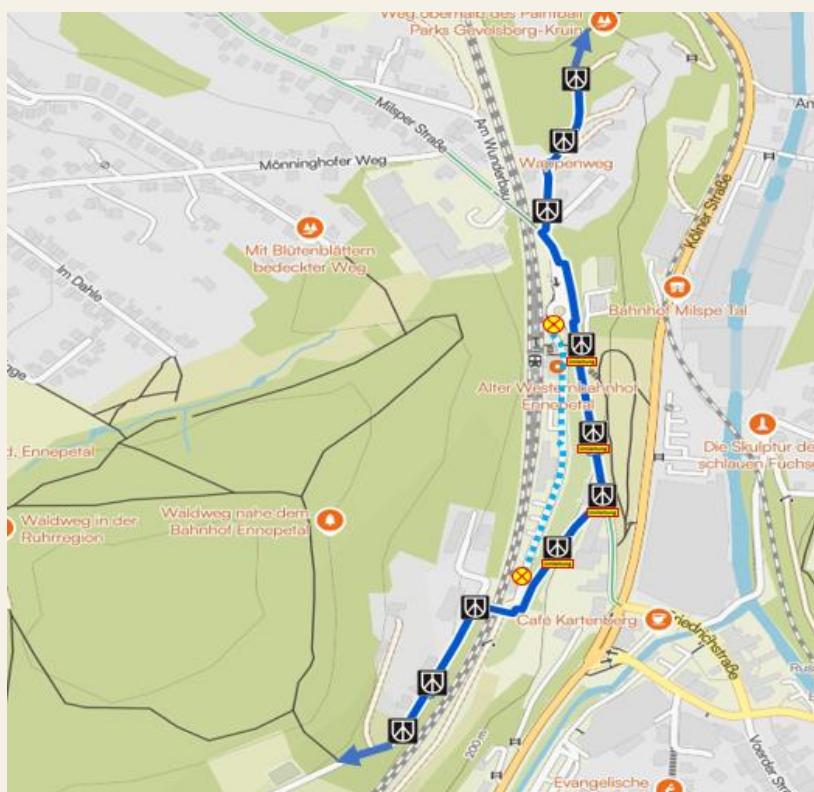
- 14.03.2026 Breckerfeld, Wandern für die anderen
- Bergische Wanderwochen 25.04.-10.05.2026
- 16.-17.05. Bauernmarkt in Rüggeberg
- Meilerwoche 10.05.-17.05.

## Hinweise zu den Ennepetaler Wanderwegen

Durch Baumaßnahmen der Bahn ist die Fußgängerbrücke am Bahnhof Ennepetal längere Zeit gesperrt. Eine Umgehung ist über die Milsper Straße/ Mönninghofer Weg und umgekehrt möglich. Aufgrund der kalten Jahreszeit ist eine Markierung mit entsprechenden Wegzeichen noch nicht möglich.



Solange die Fußgängerbrücke zwischen der Heimstraße und der Bahnhofstraße freigegeben ist, kann die unten dargestellte Umleitung genutzt werden.



## Neue Rubrik: Unsere Wanderwege in Ennepetal – Fuchs 1

Ab heute stellen wir Euch in jedem Newsletter einen unserer Wanderwege vor. Als erstes haben wir uns den Fuchsweg 1 ausgesucht. Hier findet ihr einen Kurzüberblick mit allen wichtigen Informationen zu diesem Weg.

### (F01) Luftige Höhen, murmelnde Bäche

medium → 14,8 km ⌚ 4:25 h ↓ 399 m ↓ 395 m ↑ 356 m ↓ 197 m ○ Rund-Tour

#### Startpunkt

Parkplatz Berninghausen  
(am Stadion vom TUS Ennepetal)

#### Zielpunkt

Parkplatz Berninghausen  
am Stadion vom TUS Ennepetal)




**Wanderstrecke:** Parkplatz Berninghausen (am Stadion vom TUS Ennepetal) – Waldheim – Wittenstein – Grimmelsberg – Kurklinik Königsfeld – Holthausen – Beukerkopf – Kahlenbecke – Heilenbeckerstraße – Parkplatz Berninghausen (am Stadion vom TUS Ennepetal)

Bei dieser teils neu gestalteten reizvollen Tour hast Du tolle Aussichten ins Tal der Heilenbecke und auf zwei ihrer Zuläufe. Die Wanderung verläuft anfangs fast ohne Steigung entlang des schönen Heilenbecker-Hangweges. Du gehst unter anderem durch die Ortschaft Wittenstein mit ihren schmucken alten Häusern, kommst über den Grimmelsberg und an der Kurklinik Königsfeld vorbei.

## Community-Ecke

### Mach mit!

Sende uns Dein schönstes Wanderfoto oder Deinen Lieblingsweg in Ennepetal an

 [info@ag-wandern.de](mailto:info@ag-wandern.de)

Mit etwas Glück wird Dein Beitrag in der nächsten Ausgabe vorgestellt!

Wir freuen uns, euch auf unserer nächsten Wanderung begrüßen zu dürfen.

Viele Grüße

Eure AG Wandern

Falls der Newsletter nicht mehr gewünscht wird, bitte eine Mail an [info@ag-wandern.de](mailto:info@ag-wandern.de) schicken.

<https://www.ag-wandern.de/>

<https://tourismus.klutertwelt.de/events>